









MIEJSCOWY PLAN ZAGOSPODAROWANIA PRZESTRZENNEGO terenu w dzielnicy Miasta Tarnowa - Koszyce, wyznaczonego ul. Krakowską, Kapielową i wałem rzeki Białej

RYSUNEK PLANU skala 1:1000

USTALENIA PLANU

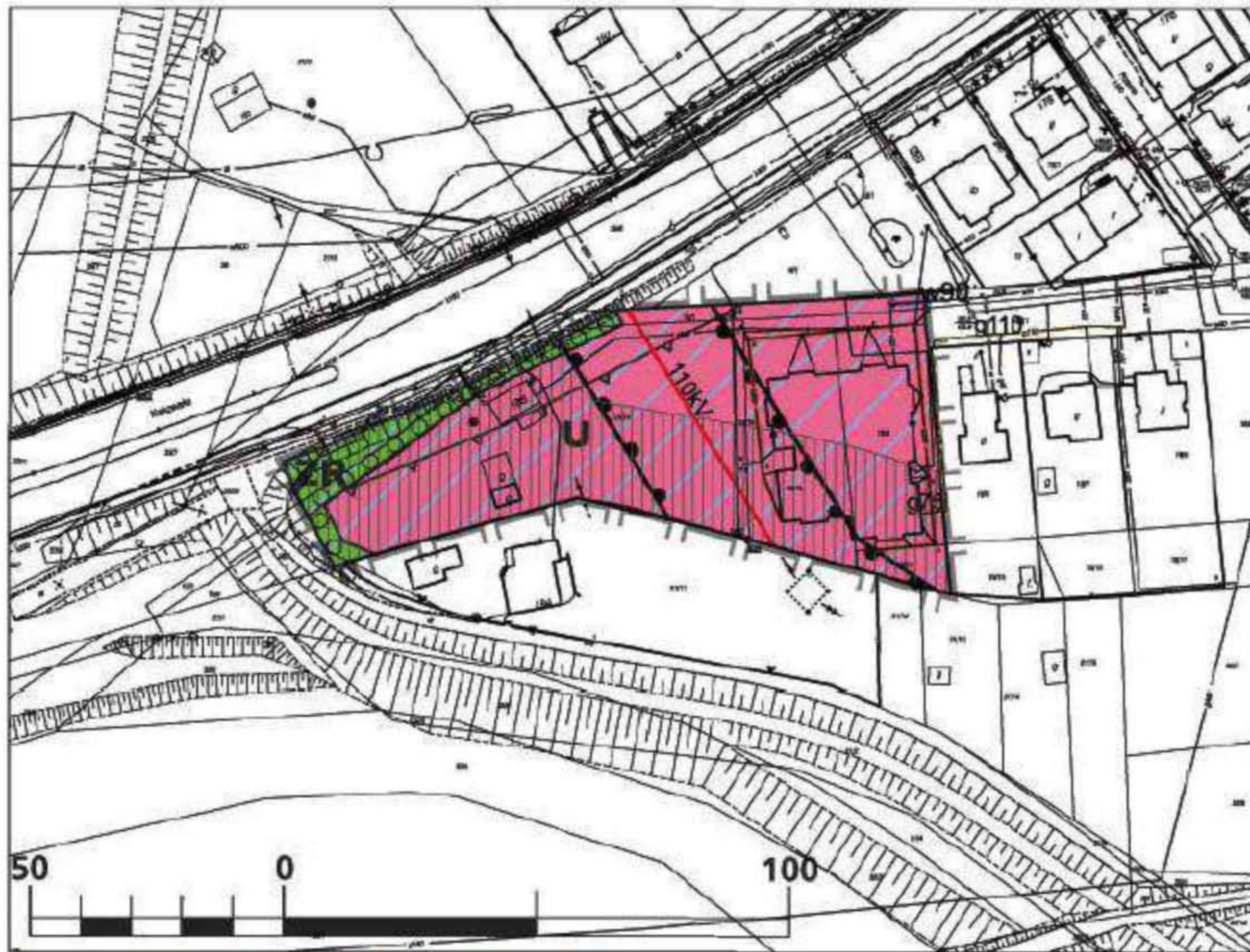
-  GRANICA OBSZARU OBJETEGO PLANEM
-  LINIE ROZGRANICZAJĄCE TERENY O RÓŻNYM PRZEZNACZENIU LUB RÓŻNYCH ZASADACH ZAGOSPODAROWANIA
-  **U** TEREN ZABUDOWY USŁUGOWEJ
-  **ZR** TEREN ZIELENI NATURALNEJ
-  NIEPRZEKRACZALNA LINIA ZABUDOWY
-  CIĄG PIESZY

USTALENIA WYNIKAJĄCE Z PRZEPISÓW ODREBNYCH

-  TEREN ZALEWÓW WODAMI POWODZIOWYMI O PRAWDOPODOBIEŃSTWIE PRZEWYKSZCZENIA $p=0,2\%$ (teren obwałowany)
-  ZASIĘG PASA OCHRONY WAŁU PRZECIWPOWODZIOWEGO (50 m od stopy wału)

ELEMENTY INFRASTRUKTURY TECHNICZNEJ

-  **110kV** LINIA ELEKTROENERGETYCZNA NAPOWIETRZNA 110 kV ISTNIEJĄCA
-  **w90** WODOCIĄGI ISTNIEJĄCE
-  **g75** GAZOCIĄG ISTNIEJĄCY
-  KANALIZACJA ISTNIEJĄCA
-  GRANICE PASÓW TECHNICZNYCH OD SIECI ELEKTROENERGETYCZNYCH



Załącznik Nr 1
do Uchwały Nr XI/132/2011
Rady Miejskiej w Tarnowie
z dnia 30.06.2011 r.

**STUDIUM UWARUNKOWAŃ I KIERUNKÓW
ZAGOSPODAROWANIA PRZESTRZENNEGO
MIASTA TARNOWA**
skala 1:10000

 GRANICA OBSZARU OBJĘTEGO PLANEM MIEJSCOWYM

