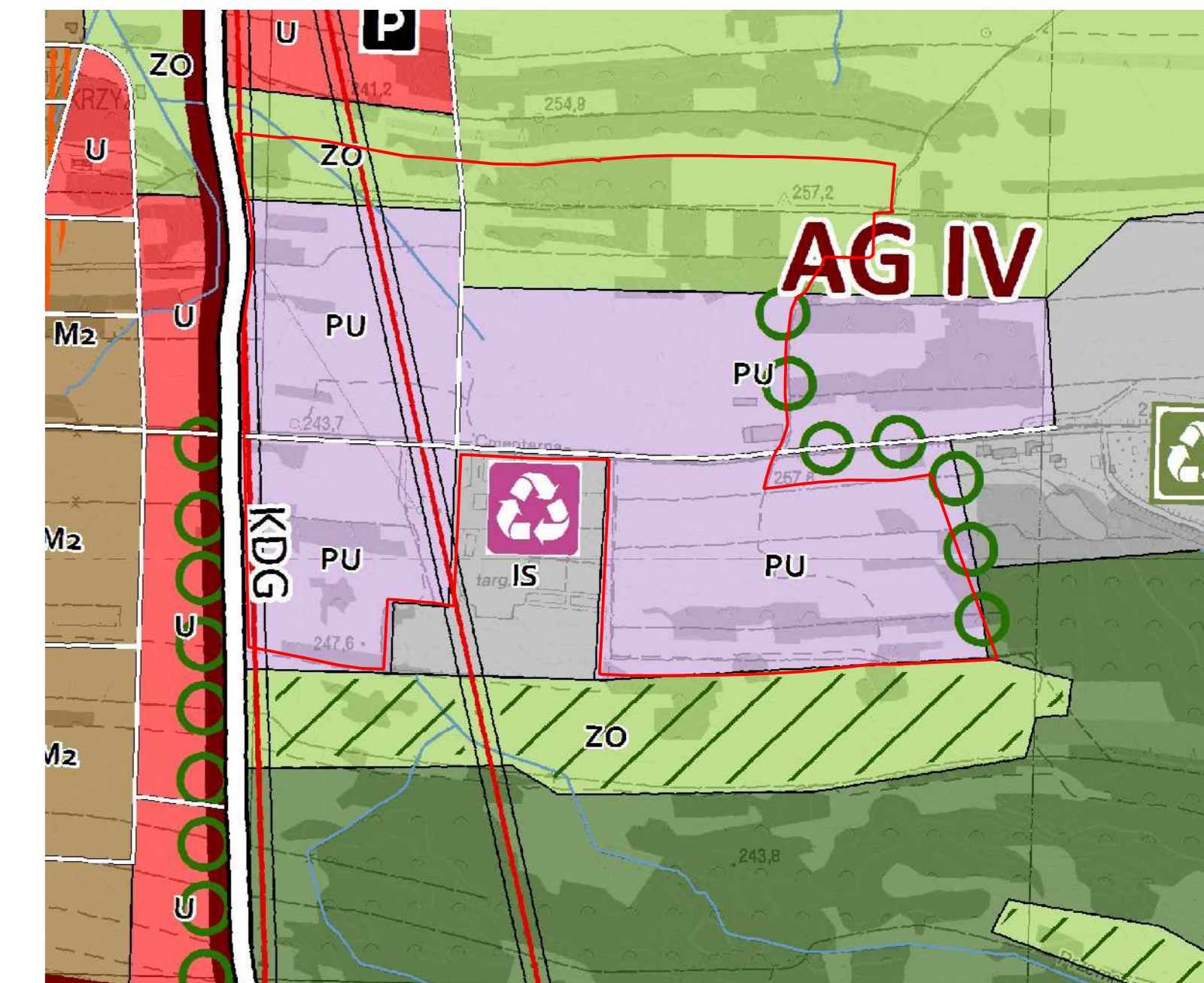
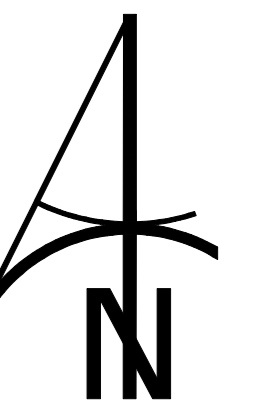


MIEJSCOWY PLAN ZAGOSPODAROWANIA PRZESTRZENNEGO terenu położonego w Tarnowie w rejonie ulicy Komunalnej - "Krzyż Wschód III" RYSUNEK PLANU

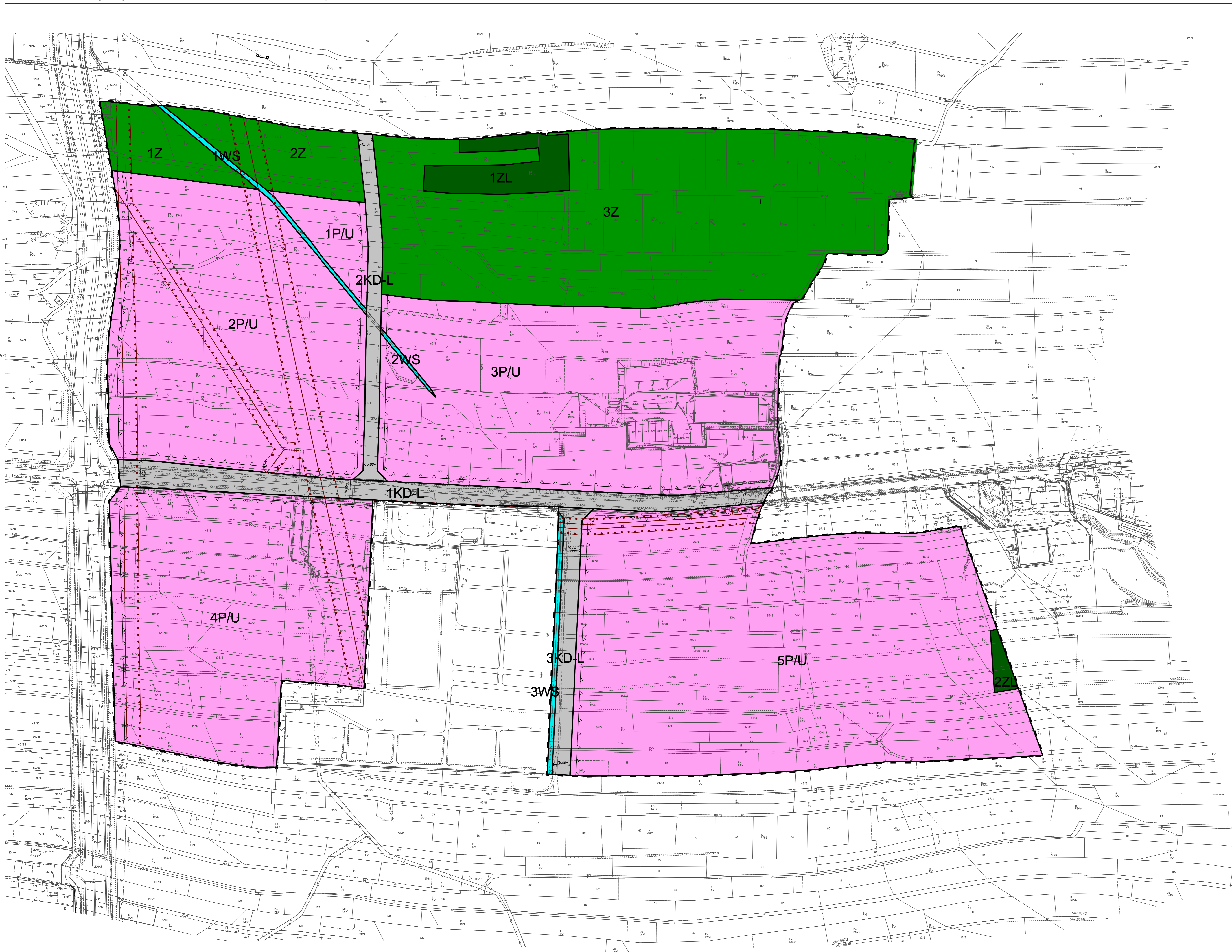
SKALA 1:1000



Wyrus ze zmiany Studium uwarunkowań i kierunków zagospodarowania przestrzennego Gminy Miasta Tarnów uchwalonej Uchwałą Rady Miejskiej w Tarnowie Nr LVII/705/2014 z dnia 25 września 2014 r.

LEGENDA

- granica obszaru objętego planem
- linie rozgraniczające tereny o różnym przeznaczeniu lub różnych zasadach zagospodarowania
- nieprzekraczalna linia zabudowy
- P/U tereny obiektów produkcyjnych, składów i magazynów oraz usług
- Z tereny zieleni
- ZL lasy
- WS tereny wód powierzchniowych śródlądowych
- KD-L tereny dróg publicznych klasy lokalnej
- eW linie elektroenergetyczne wysokiego napięcia 110kV
- eS linie elektroenergetyczne średniego napięcia 15kV
- pas technologiczny od linii elektroenergetycznych



0 20 100 200

Załącznik nr 1 do Uchwały
nr XXXI/286/2020
Rady Miejskiej w Tarnowie
z dnia 28 maja 2020 r.

Przebieg linii energetycznych
w miejscowości Tarnów

Miejscowy plan zagospodarowania
przestrzennego terenu zabudowanego w Tarnowie
w rejonie ulicy Komunalnej - "Krzyż Wschód III"

skala
dyspunktu
1:1000