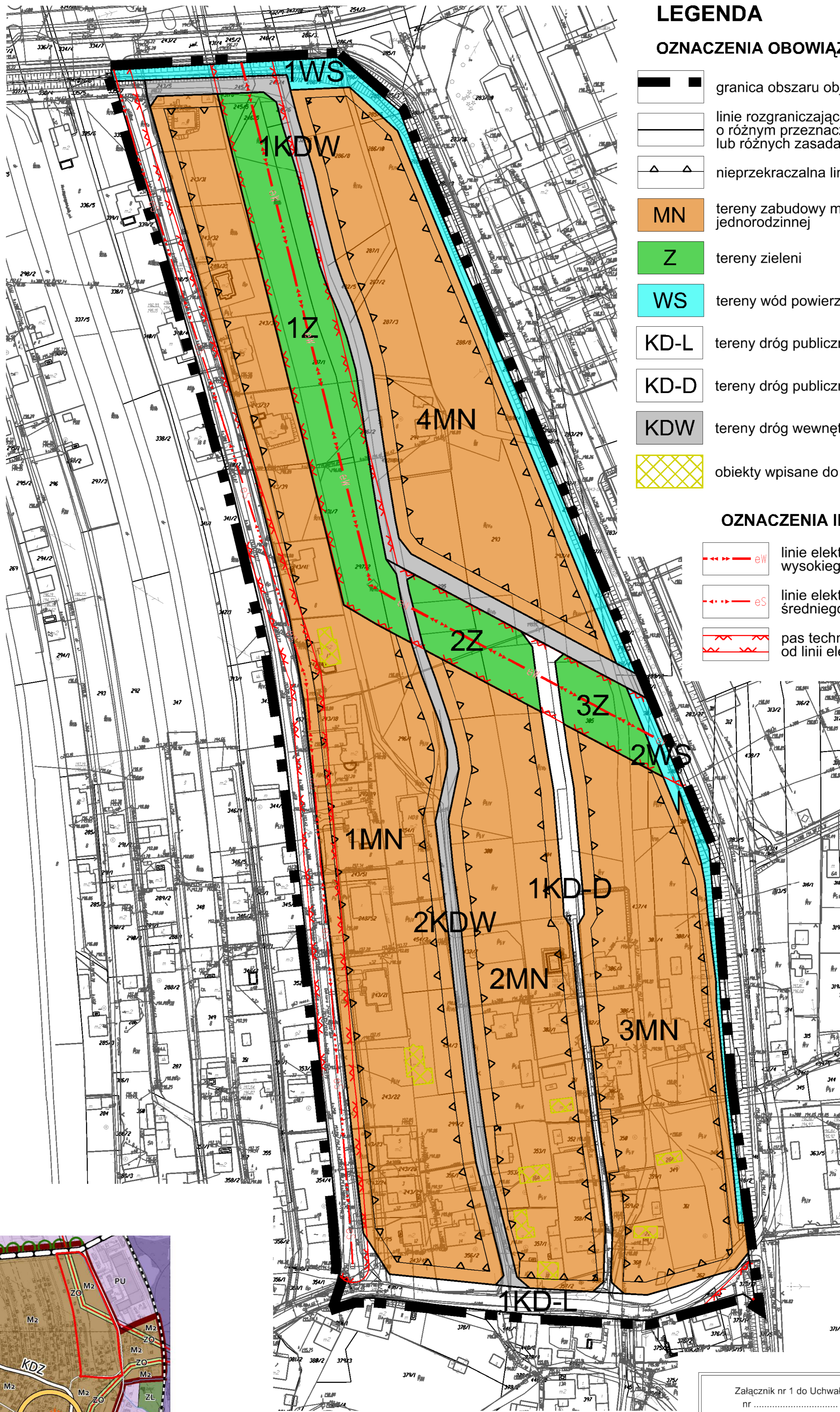


MIEJSCOWY PLAN ZAGOSPODAROWANIA PRZESTRZENNEGO w obszarze miasta Tarnowa w rejonie ulicy Mroźnej i Sadowej

RYSUNEK PLANU

SKALA 1:1000



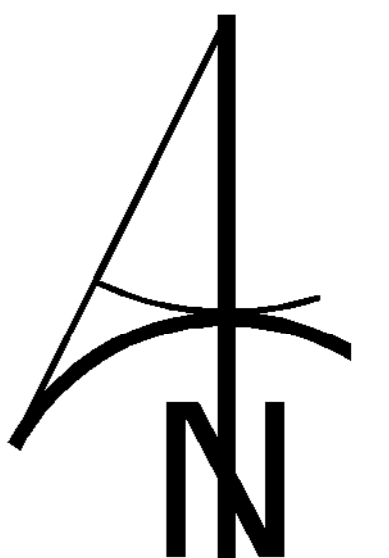
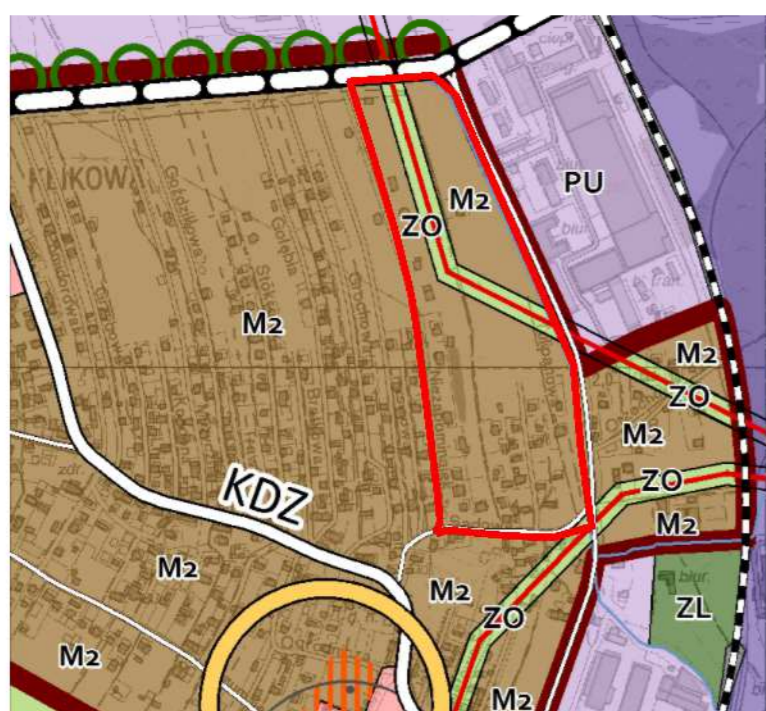
LEGENDA

OZNACZENIA OBOWIĄZUJĄCE

- granica obszaru objętego planem
- linie rozgraniczające tereny o różnym przeznaczeniu lub różnych zasadach zagospodarowania
- nieprzekraczalna linia zabudowy
- MN tereny zabudowy mieszkaniowej jednorodzinnej
- Z tereny zieleni
- WS tereny wód powierzchniowych śródlądowych
- KD-L tereny dróg publicznych klasy lokalnej
- KD-D tereny dróg publicznych klasy dojazdowej
- KDW tereny dróg wewnętrznych
- obiekty wpisane do Wojewódzkiej Ewidencji Zabytków

OZNACZENIA INFORMACYJNE

- linie elektroenergetyczne wysokiego napięcia 110kV
- linie elektroenergetyczne średniego napięcia 15kV
- pas techniczny od linii elektroenergetycznych



0 20 100

Wyrys ze zmiany Studium uwarunkowań i kierunków zagospodarowania przestrzennego Gminy Miasta Tarnów uchwalonej Uchwałą Rady Miejskiej w Tarnowie Nr LVII/705/2014 z dnia 25 września 2014 r.

Załącznik nr 1 do Uchwały nr Rady Miejskiej w Tarnowie z dnia	Przewodniczący Rady Miejskiej w Tarnowie
	Miejscowy plan zagospodarowania przestrzennego w obszarze miasta Tarnowa, w rejonie ulicy Mroźnej i Sadowej
skala rysunku 1:1000	