



TARNÓW

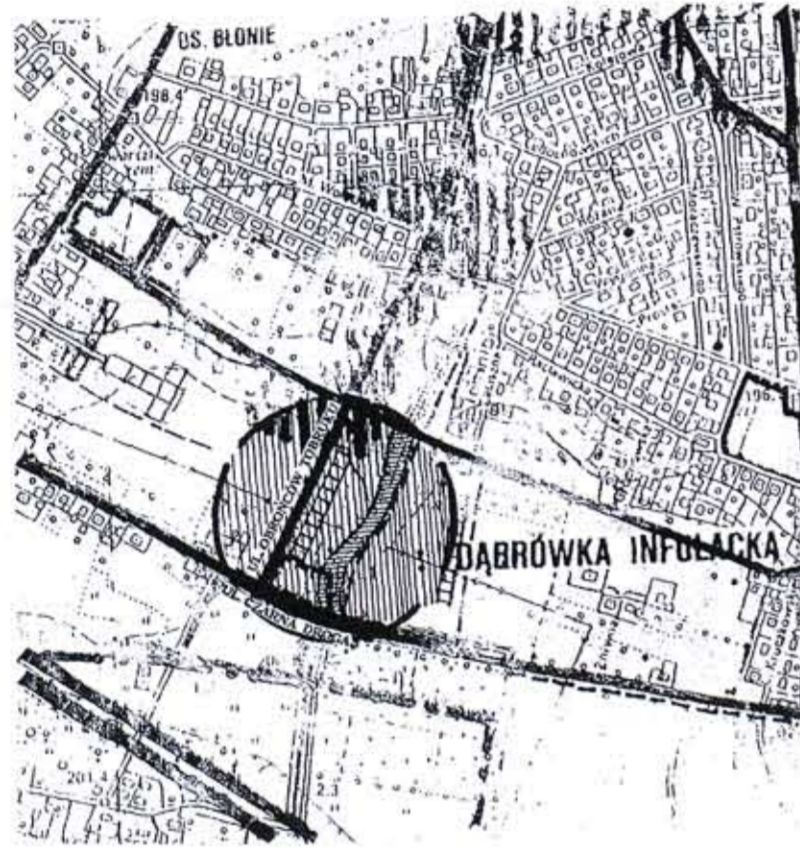
MIEJSCOWY PLAN ZAGOSPODAROWANIA PRZESTRZENNEGO

TEREN POŁOŻONY W REJONIE ULIC:

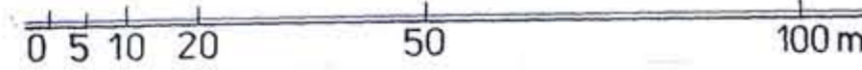
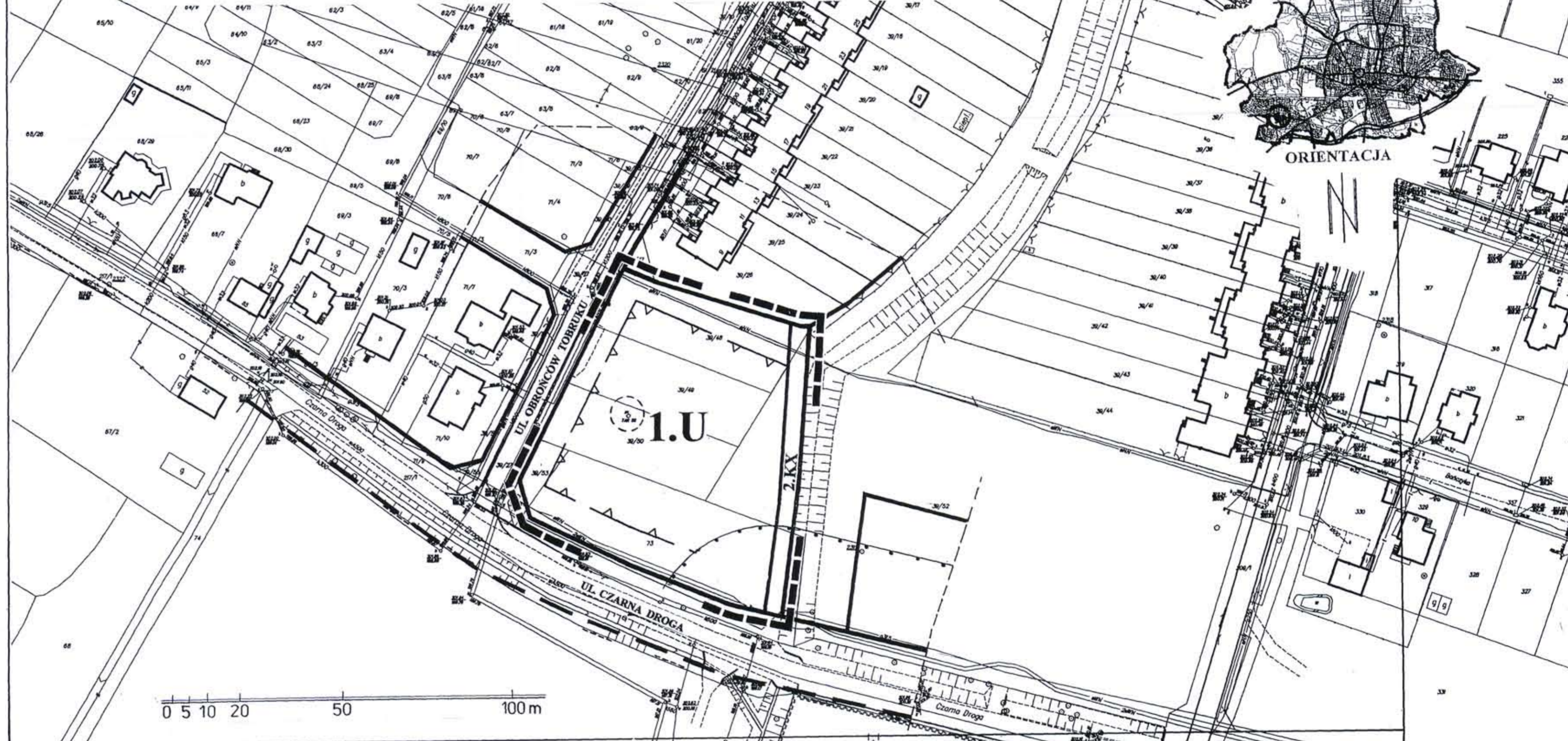
OBROŃCÓW TOBRUKU I CZARNA DROGA

SKALA 1:1000

WYRYS
ZE STUDIUM UWARUNKWAŃ I KIERUNKÓW
ZAGOSPODAROWANIA PRZESTRZENNEGO
MIASTA TARNOWA SKALA 1:10 000



ORIENTACJA



- TEREN OBJĘTY OPRACOWANIEM PLANU
- KIERUNEK ZAGOSPODAROWANIA I CHARAKTER OBSZARÓW**
- SYSTEM TERENÓW ZAINWESTOWANYCH
- OBSZARY MIESZKALNO-USŁUGOWE O MIEJSKIM CHARAKTERZE UKSZTAŁTOWANE O ZDEFINIOWANY UKŁAD URBANISTYCZNY PRZESTRZENI PUBLICZNYCH (ULICE, PLACE, PASAŻE, ZESPÓŁY I CIĄGI ZIELENI MIEJSKIEJ).
- EKOLOGICZNY SYSTEM TERENÓW OTWARTYCH
- TERENY KOMPONOWANEJ ZIELENI MIEJSKIEJ, WYPÓCZYNKOWE (PARKI I CIĄGI SPACEROWO REKREACYJNE)

LEGENDA:

- GRANICA OPRACOWANIA
- LINIE ROZGRANICZAJĄCE TERENÓW
- LINIE ISTNIEJĄCEGO PODZIAŁU DZIAŁEK
- ODLEGŁOŚĆ SANITARNA OD CMENTARZA
- NIEPRZEKRACZALNA LINIA ZABUDOWY
- U TEREN USŁUG KOMERCYJNYCH
- CIĄG PIESZY Z ZIELENIĄ URZĄDZONĄ
- ODLEGŁOŚĆ TECHNICZNA OD ODWIERTU

Wydano do celów opiniodawczych

KOPIA MAPY ZASADNICZEJ
woj. małopolskie m. Tarnów

Skala 1:1000
Drob. 221
Drob. 661,0m

PREZYDENT MIASTA TARNOWA
ZASTĘPCA DYREKTORA WYDZIAŁU GEODEZJI
I GOSPODARWAŃ PRZESTRZENNYCH

Podpisano: ...
Przebieg: ...
Data: ...

173/06z up. PREZYDENTA MIASTA

Bogdan Bednarz
ZASTĘPCA DYREKTORA WYDZIAŁU GEODEZJI
I GOSPODARWAŃ PRZESTRZENNYCH

26 STY. 2006

ZALĄCZNIK NR 1 DO UCHWAŁY
NR XLVIII / 914 / 2006
RADY MIEJSKIEJ W TARNOWIE
Z DNIA 22 CZERWCA 2006 r.

PRZEWODNICZĄCY
RADY MIEJSKIEJ

Andrzej Kasznia

RPP URZĄD MIASTA TARNOWA
WYDZIAŁ URBANISTYKI ARCHITEKTURY I BUDOWNICTWA
REFERAT PLANOWANIA PRZESTRZENNEGO

TEMAT:	MIEJSCOWY PLAN ZAGOSPODAROWANIA PRZESTRZENNEGO TERENU POŁOŻONEGO W TARNOWIE W REJONIE ULIC: OBROŃCÓW TOBRUKU I CZARNEJ DROGI	SKALA:	1:1000
ZESPÓŁ AUTORSKI:	Główny projektant: mgr inż. arch. JACEK CZARNIK Projektant: mgr inż. MAREK MAŚLANKA	Podjęty:	2006 r.