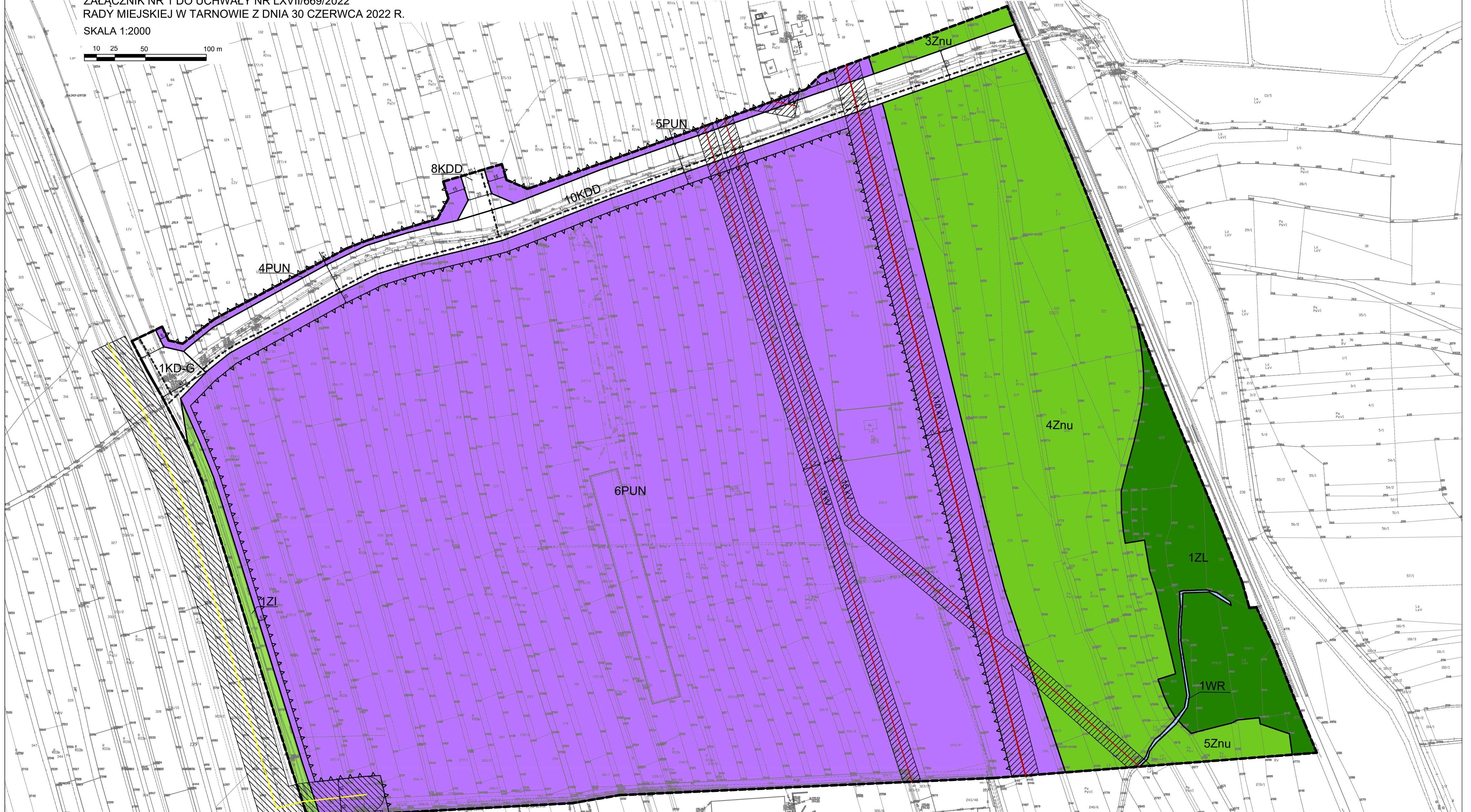
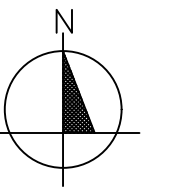
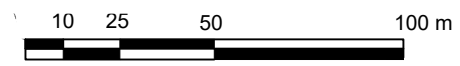




ZMIANA MIEJSCOWEGO PLANU ZAGOSPODAROWANIA PRZESTRZENNEGO MIASTA TARNÓWA DLA TERENU POŁOŻONEGO POMIĘDZY ULICĄ NIEDOMICKĄ, TORAMI KOLEJOWYMI TARNÓW - SZCZUCIN I GRANICĄ ADMINISTRACYJNĄ MIASTA

ZAŁĄCZNIK NR 1 DO UCHWAŁY NR LXVII/669/2022
RADY MIEJSKIEJ W TARNÓWIE Z DNIA 30 CZERWCA 2022 R.
SKALA 1:2000



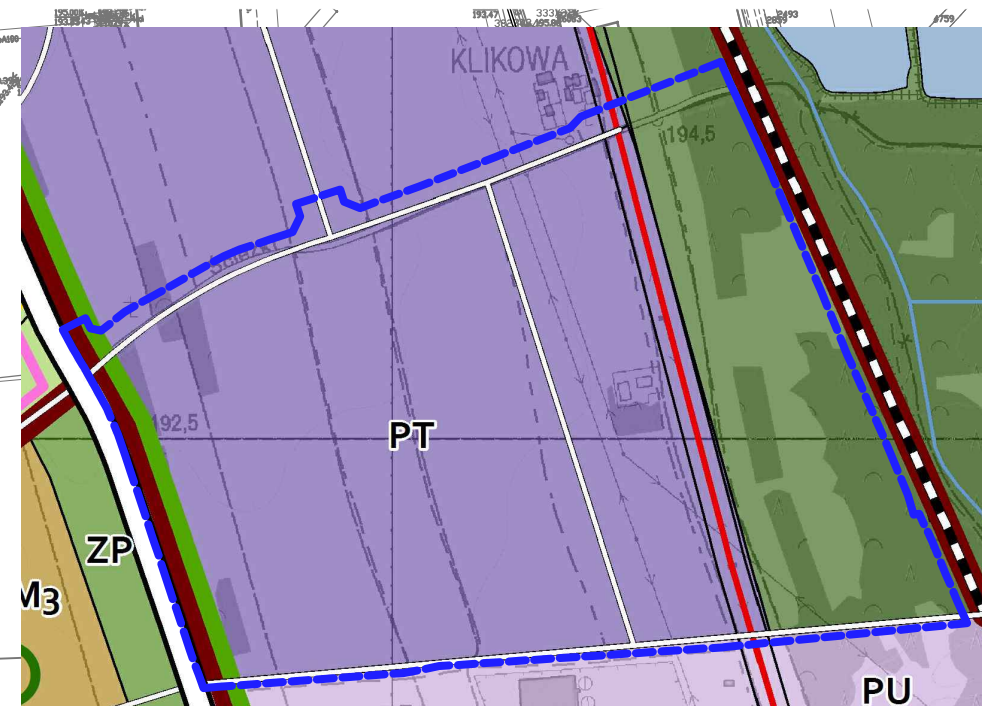
OBOWIĄZUJĄCE USTALENIA PLANU

- granica obszaru objętego zmianą planu miejscowego
- linia rozgraniczająca tereny o różnym przeznaczeniu lub różnych zasadach zagospodarowania
- nieprzekraczalna linia zabudowy
- ścieżka rowerowa
- PUN tereny zabudowy przemysłowej i parków technologicznych
- ZI teren zieleni izolacyjnej
- Znu tereny zieleni nieurządzonej
- ZL las
- WR teren rowu odwadniającego
- KD-G teren drogi głównej
- KDD tereny dróg dojazdowych
- 20,1 wymiary w metrach

OZNACZENIA INFORMACYJNE

- napowietrzna linia elektroenergetyczna wysokiego napięcia WN 110 kV wraz z pasem technologicznym
- napowietrzna linia elektroenergetyczna średniego napięcia WN 15 kV wraz z pasem technologicznym
- istniejący gazociąg wysokiego ciśnienia
- strefa kontrolowana gazociągu wysokiego ciśnienia i stacji redukcyjno-pomiarowej

WYRYS ZE ZMIANY STUDIUM UWARUNKOWAŃ I KIERUNKÓW ZAGOSPODAROWANIA PRZESTRZENNEGO GMINY MIASTA TARNÓWA



LEGENDA	
	tereny zieleni
	tereny zieleni nieurządzonej
	las
	teren rowu odwadniającego
	teren drogi głównej
	teren drogi dojazdowej
	tereny zabudowy przemysłowej i parków technologicznych
	teren zieleni izolacyjnej
	teren rowu odwadniającego
	teren drogi głównej
	teren drogi dojazdowej
	napowietrzna linia elektroenergetyczna wysokiego napięcia WN 110 kV wraz z pasem technologicznym
	napowietrzna linia elektroenergetyczna średniego napięcia WN 15 kV wraz z pasem technologicznym
	istniejący gazociąg wysokiego ciśnienia
	strefa kontrolowana gazociągu wysokiego ciśnienia i stacji redukcyjno-pomiarowej

granica obszaru objętego zmianą planu

TYTUŁ OPRACOWANIA:	ZMIANA MIEJSCOWEGO PLANU ZAGOSPODAROWANIA PRZESTRZENNEGO MIASTA TARNÓWA DLA TERENU POŁOŻONEGO POMIĘDZY ULICĄ NIEDOMICKĄ, TORAMI KOLEJOWYMI TARNÓW - SZCZUCIN I GRANICĄ ADMINISTRACYJNĄ MIASTA
SPORZĄDZAJĄCY:	PREZYDENT MIASTA TARNÓWA ul. Adama Mickiewicza 2 33-100 Tarnów
WYKONAWCA:	INSTYTUT ROZWOJU MIAST I REGIONÓW ul. Targowa 45 03-728 Warszawa
ZESPÓŁ AUTORSKI:	mgr inż. arch. Cezary Maliszewski mgr inż. Agnieszka Osłowska mgr inż. Anna Uszkur mgr inż. Jacek Popielec
DATA:	23.05.2022 r. SKALA: 1:2000