

MAPA SYTUACYJNO-WYSOKOŚCIOWA

SKALA 1:1000

m. TARNÓW

OBIEKT: "MOŚCICE"

Układ współrzędnych "65"

Poziom odniesienia "Adriatyk"

Tarnów 27.06.2002

L.ks.rob. 374/50/02

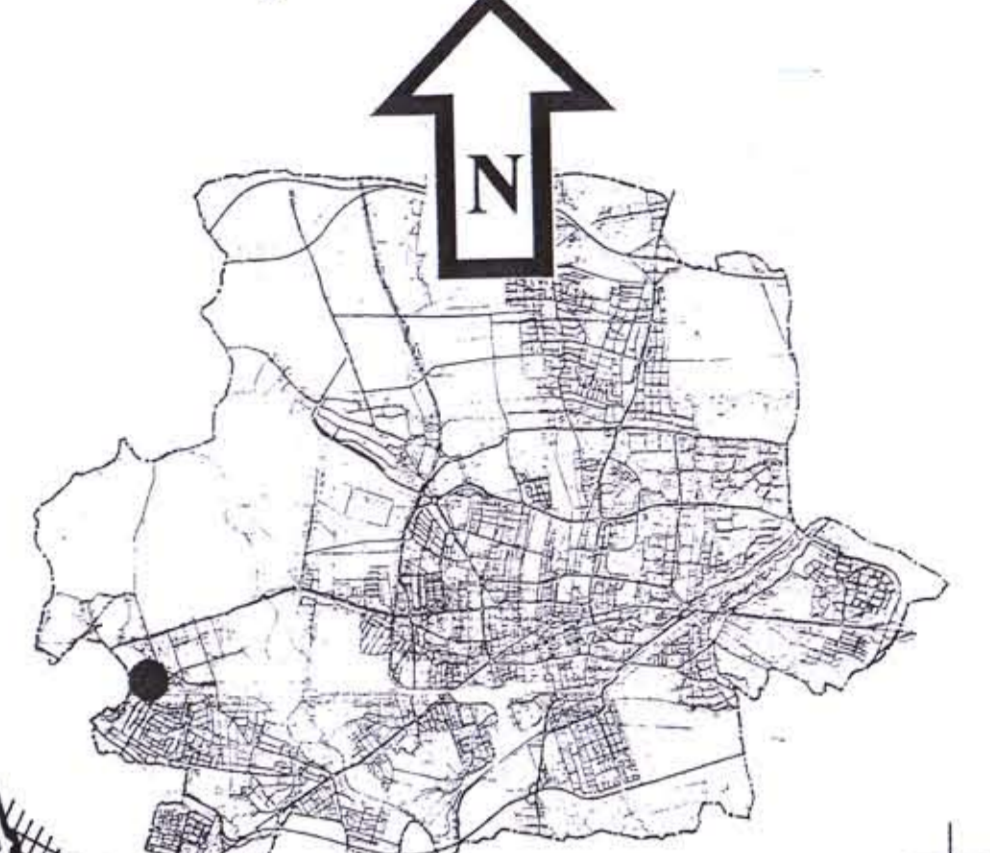
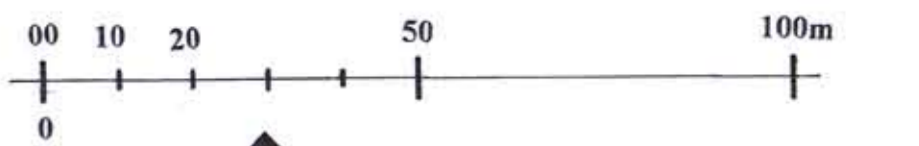
Usług Geodezyjno-Kartograficzne
M.A.P.G.S.
mgr inż. Andrzej Bawczyk
33-100 Tarnów, ul. Jagowskiej 3/4 (II p.)
tel. (0-14) 21-36-62, 21-60-93

GEODEZJA UPRAWNIOWY
mgr inż. Andrzej Bawczyk

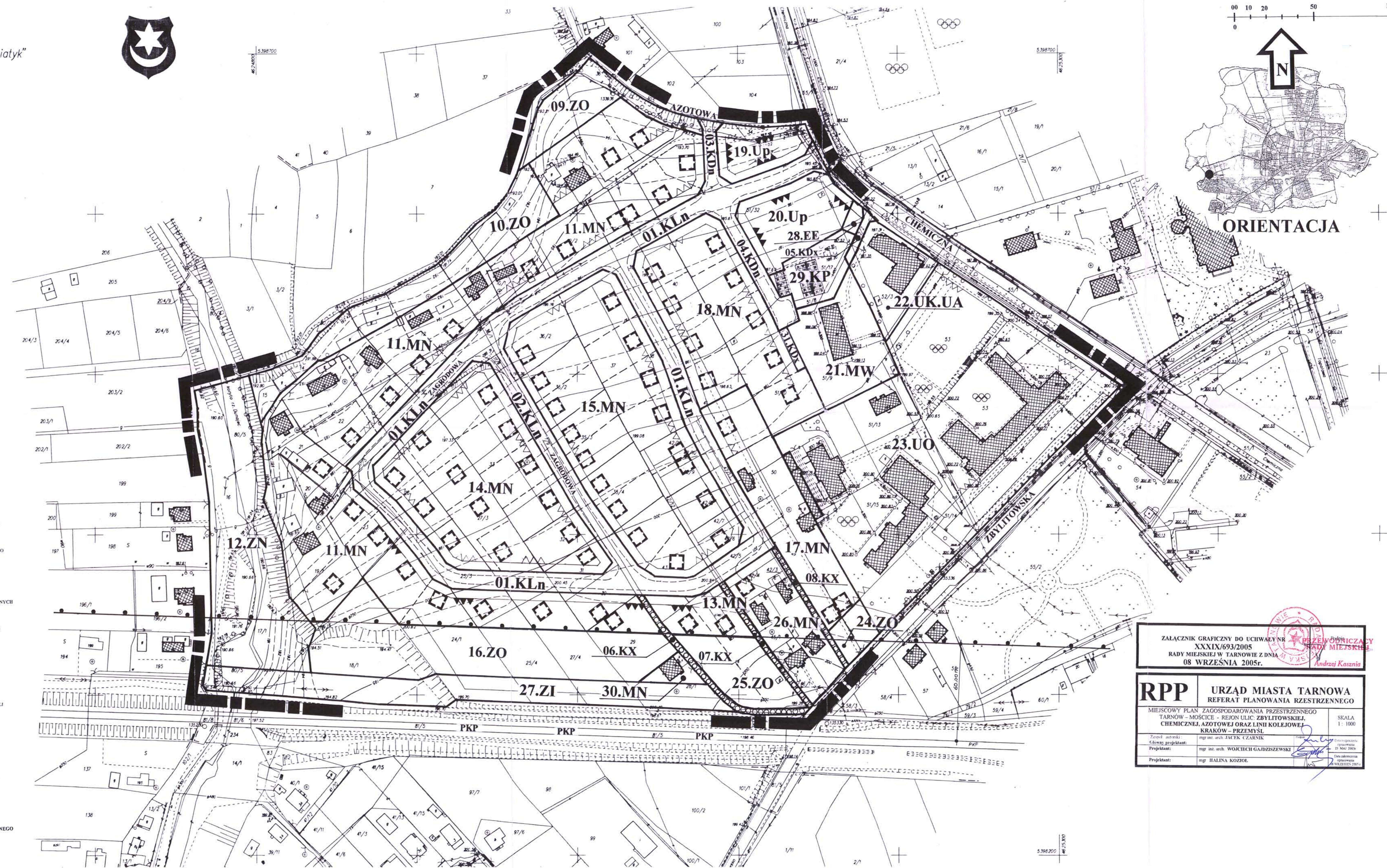
TARNÓW - MOŚCICE MIEJSCOWY PLAN ZAGOSPODAROWANIA PRZESTRZENNEGO

REJON ULIC: ZBYLITOWSKIEJ, CHEMICZNEJ, AZOTOWEJ ORAZ LINII KOLEJOWEJ KRAKÓW - PRZEMYSŁ

skala 1 : 1000



ORIENTACJA



LEGENDA:

- GRANICA OPRACOWANIA
- NIEPRZEKACZALNA LINIA ZABUDOWY
- LINIE ROZGRANICZAJĄCE TERENY
- OBOWIĄZUJĄCA LINIA ZABUDOWY
- LINIE ISTNIEJĄCEGO PODZIAŁU DZIAŁEK
- ISTNIEJĄCE BUDYNKI GOSPODARSTWA
- ISTNIEJĄCA ZABUDOWA KUBATUROWA
- PROJEKTOWANA LINIA PODZIAŁU DZIAŁEK
- PROJEKTOWANE BUDYNKI MIESZKALNE JEDNORODZINNE
- OBLĘGŁOŚĆ TECHNICZNA OD LINII KOLEJOWYCH KRAKÓW - PRZEMYSŁ
- TERENY BUDOWNICTWA MIESZKANIOWEGO JEDNORODZINNEGO
- TERENY USŁUG KULTURY

- UA TERENY USŁUG ADMINISTRACJI
- MW TERENY WIELORODZINNEGO BUDOWNICTWA MIESZKANIOWEGO
- KP TERENY PARKINGOWE I GARAJE
- EE TERENY URZĄDZEŃ ENERGETYCZNYCH
- Up TERENY USŁUG PODSTAWOWYCH
- UO TERENY USŁUG OŚWIATY
- ZO TERENY ZIELENI OGRODOWEJ
- ZN TERENY ZIELENI NEURZĄDZONEJ
- ZI TERENY ZIELENI IZOLACYJNEJ
- KLa OSIEDLWIE DROGI LOKALNE
- KDa OSIEDLWIE DROGI DOJAZDOWEJ
- KX CIĄGI PIESZE
- KDa TERENY CIĄGU PIESZO - JEZDNEGO

ZALĄCZNIK GRAFICZNY DO UCHWAŁY NR XXXIX/693/2005 RADY MIEJSKIEJ W TARNÓWIE Z DNIA 08 WRZEŚNIA 2005r.

RPP URZĄD MIASTA TARNOWA
REFERAT PLANOWANIA PRZESTRZENNEGO

MIEJSCOWY PLAN ZAGOSPODAROWANIA PRZESTRZENNEGO TARNÓW - MOŚCICE - REJON ULIC ZBYLITOWSKIEJ, CHEMICZNEJ, AZOTOWEJ ORAZ LINII KOLEJOWEJ KRAKÓW - PRZEMYSŁ

SKALA 1:1000

Zespół autorów: mgr inż. arch. JACEK CZARSKI
Członek zespołu: mgr inż. arch. WOJCIECH GAJDZISZEWSKI
Projektant: mgr HALINA KOZIOŁ

Wzrost: 22.05.2005
Data wydania: 22.05.2005
Data aktualizacji: 22.05.2005