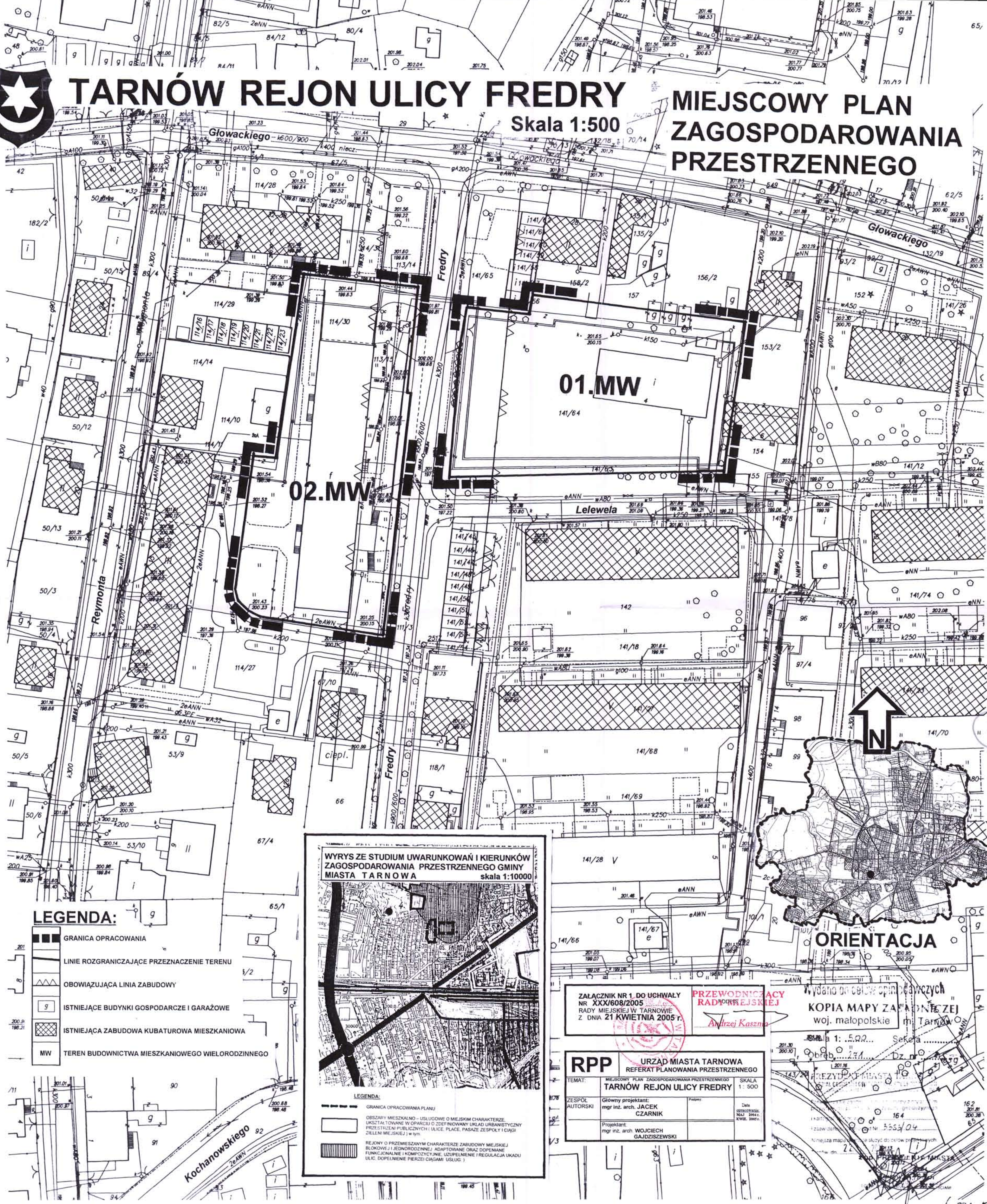




TARNÓW REJON ULICY FREDRY

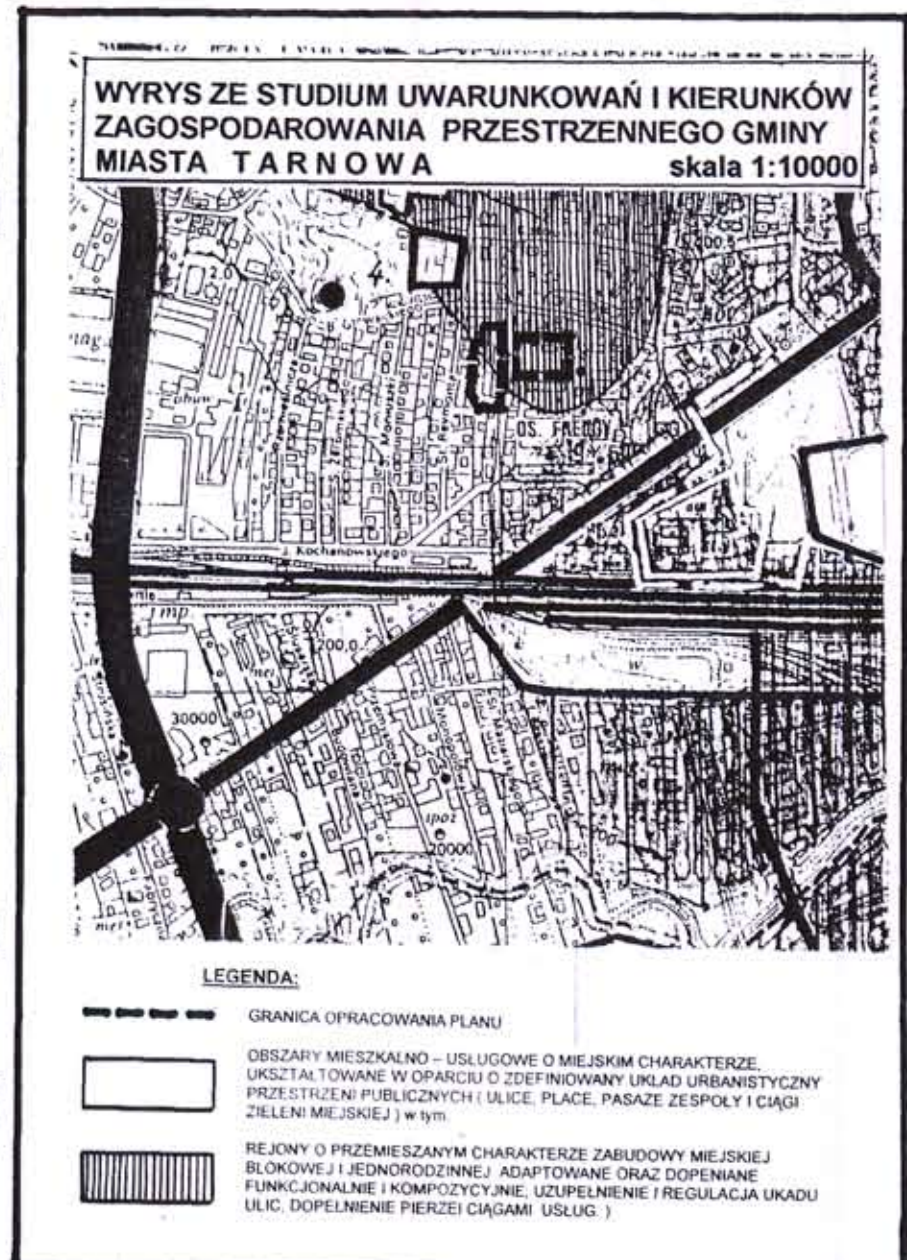
Skala 1:500

MIEJSCOWY PLAN ZAGOSPODAROWANIA PRZESTRZENNEGO



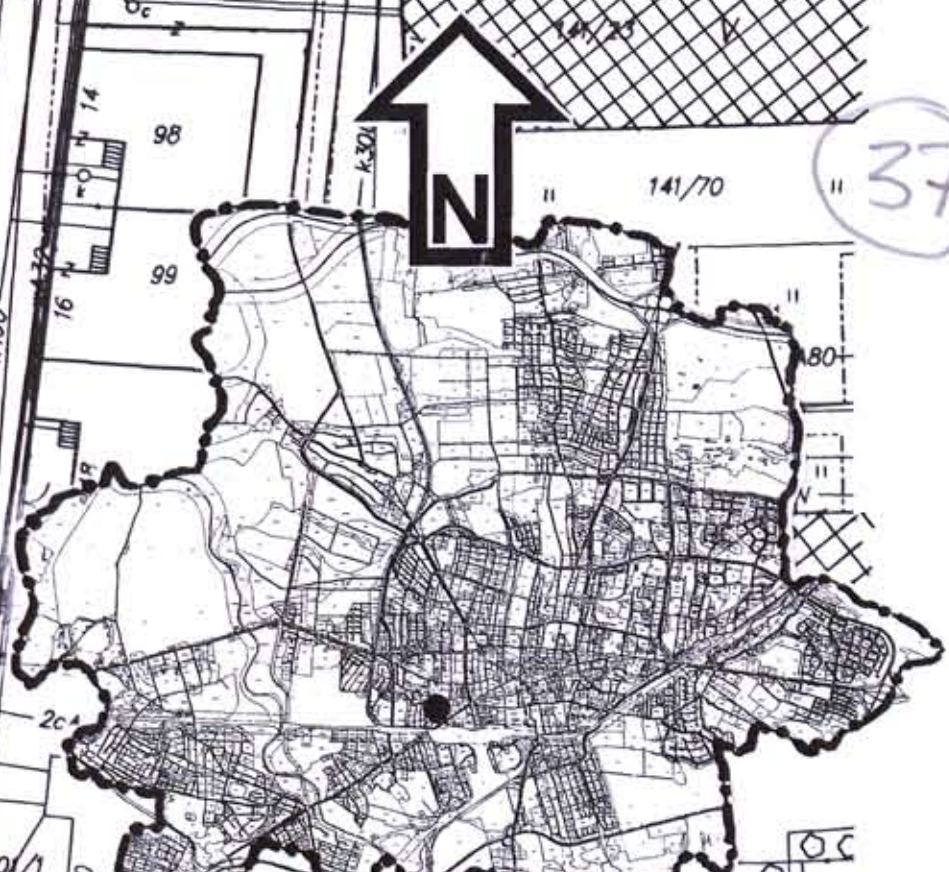
02.MW

01.MW



LEGENDA:

- GRANICA OPRACOWANIA
- LINIE ROZGRANICZAJĄCE PRZEZNACZENIE TERENU
- OBOWIĄZUJĄCA LINIA ZABUDOWY
- ISTNIEJĄCE BUDYNKI GOSPODARCZE I GARAŻOWE
- ISTNIEJĄCA ZABUDOWA KUBATUROWA MIESZKANIOWA
- MW TEREN BUDOWNICTWA MIESZKANIOWEGO WIELORODZINNEGO



ORIENTACJA

ZALĄCZNIK NR 1 DO UCHWAŁY NR XXX/608/2005 RADY MIEJSKIEJ W TARNOBREGU Z DNIA 21 KWIEŚNIA 2005 r.

PRZEWODNICZĄCY RADY MIEJSKIEJ
Andrzej Kaszuba

Wydano do celów opinii publicznych
KOPIA MAPY ZAŁĄCZNIKU
woj. małopolskie m. Tarnobrzeg

RPP	URZĄD MIASTA TARNOWA REFERAT PLANOWANIA PRZESTRZENNEGO	
TEMAT:	MIEJSCOWY PLAN ZAGOSPODAROWANIA PRZESTRZENNEGO TARNÓW REJON ULICY FREDRY	SKALA 1:500
ZESPÓŁ AUTORSKI:	Główny projektant: mgr inż. arch. JACEK CZARNIK Projektant: mgr inż. arch. WOJCIECH GAJDZISZEWSKI	Data sporządzenia: MAJ 2004 r. KWIEŚNIE 2005 r.

Skala 1:500...
Dz. nr...
164
3552/04
162
200.38
200.38
65

dr 271 RT