



DZIENNIK URZĘDOWY WOJEWÓDZTWA MAŁOPOLSKIEGO

Kraków, dnia 16 sierpnia 2000 r.

Nr 55

TREŚĆ:

Poz.:

<p style="text-align: center;">W P Ł Y N Ę Ł O W Y D Z I A Ł P R A W N Y O D D Z I A Ł Z A M I E J S C O W Y w T A R N O W I E</p> <p style="text-align: center;">1 9 . 0 8 . 2 0 0 0</p> <p>Ilość załączników</p> <p>Podpis</p>
--

Str.

ROZPORZĄDZENIA WOJEWODY MAŁOPOLSKIEGO:

- 562 — Nr 69/2000 z dnia 27 lipca 2000 r. w sprawie zwalczania wścieklizny na terenie miejscowości: Śnietnica, Brunary, Czarna, Stawisza - Gmina Uście Gorlickie - powiat gorlicki 1647
- 563 — Nr 70/2000 z dnia 31 lipca 2000 r. w sprawie zwalczania wścieklizny na terenie miejscowości: Bogumiłowice, Łętowice, Mikołajowice, Sieciechowice - Gmina Wierzchosławice, Zakrzów - Gmina Wojnicz - powiat tarnowski 1648

UCHWAŁY:

- 564 — Nr XXIII/364/2000 Rady Miejskiej w Tarnowie z dnia 27 kwietnia 2000 r. w sprawie uchwalenia miejscowego planu zagospodarowania przestrzennego Miasta Tarnowa - dzielnicy Rzędzin 1648
- 565 — Nr XXIII/379/2000 Rady Miejskiej w Tarnowie z dnia 25 maja 2000 r. w sprawie uchwalenia miejscowego planu zagospodarowania przestrzennego "Osiedla Dąbrówka" położonego w dzielnicy Miasta Tarnowa - Dąbrówka Infułacka 1651
- 566 — Nr XXIII/380/2000 Rady Miejskiej w Tarnowie z dnia 25 maja 2000 r. w sprawie uchwalenia miejscowego planu zagospodarowania przestrzennego terenu w dzielnicy Miasta Tarnowa - Koszyce, wyznaczonego ul. Krakowską, Kapielową i wałem rzeki Białej 1659

562

§ 2

Rozporządzenie Nr 69/2000 Wojewody Małopolskiego z dnia 27 lipca 2000 r.

w sprawie zwalczania wścieklizny na terenie miejscowości: Śnietnica, Brunary, Czarna, Stawisza - Gmina Uście Gorlickie - powiat gorlicki.

Na obszarze zagrożonym wścieklizną, na okres 1 miesiąca zakazuje się:

- 1) organizowania polowań i odłowów zwierząt,
- 2) swobodnego puszczenia psów i kotów. Psy powinny być trzymane na uwięzi lub smyczy.

§ 3

Na podstawie art. 23 ust. 1 pkt 3, 5, 7 ustawy z dnia 24 kwietnia 1997 r. o zwalczaniu chorób zakaźnych zwierząt, badaniu zwierząt rzeźnych i mięsa oraz o Inspekcji Weterynaryjnej (tj. Dz. Urz. z 1999 r. Nr 66, poz. 752), zarządza się, co następuje:

- 1) Rozporządzenie podlega ogłoszeniu w Dzienniku Urzędowym Województwa Małopolskiego.
- 2) Rozporządzenie wchodzi w życie z dniem podania do wiadomości publicznej w sposób zwyczajowo przyjęty na terenie zagrożonym wścieklizną.

§ 1

Uznaje się za obszar zagrożony wścieklizną teren miejscowości: Śnietnica, Brunary, Czarna, Stawisza - Gmina Uście Gorlickie - powiat gorlicki.

Wz. Wojewody Małopolskiego
I Wicewojewoda:
J. Meysztowicz

566

**Uchwała Nr XXIII/380/2000
Rady Miejskiej w Tarnowie
z dnia 25 maja 2000 r.**

w sprawie uchwalenia miejscowego planu zagospodarowania przestrzennego terenu w dzielnicy Miasta Tarnowa - Koszyce, wyznaczonego ul. Krakowską, Kapielową i wałem rzeki Białej.

Na podstawie art. 18 ust. 2 pkt 5 ustawy z dnia 8 marca 1990 r. o samorządzie gminnym (t.j. Dz.U. z 1996 r. Nr 13, poz. 74 z późn. zm.) oraz art. 26 ustawy z dnia 7 lipca 1994 r. o zagospodarowaniu przestrzennym (t.j. Dz. U. z 1999 r. Nr 15, poz. 139 z późn. zm.) Rada Miejska w Tarnowie uchwała, co następuje:

§ 1

Uchwała się miejscowy plan zagospodarowania przestrzennego terenu wyznaczonego ulicami Krakowską, „Osiedla Dąbrówka” wyznaczonego ulicami Krakowską, Kapielową oraz wałem rzeki Białej, położonego w dzielnicy Miasta Tarnowa - Koszyce.

§ 2

1. Celem planu jest zapewnienie ładu przestrzennego i właściwych warunków życia mieszkańców w obszarze objętym planem.
2. Przedmiotem planu są ustalenia dotyczące zasad:
 - przeznaczenia, użytkowania i podziału terenu na działki budowlane,
 - kształtowania zabudowy kubaturowej,
 - obsługi komunikacyjnej,
 - wyposażenia w infrastrukturę społeczną i techniczną.

§ 3

Integralną częścią ustaleń planu jest rysunek planu w skali 1:1000 stanowiący załącznik do uchwały.

§ 4

Dla obszaru określonego w § 1 uchwały przyjmuje się następujące ustalenia:

- 1) ustalenia dla poszczególnych symboli planu:

01. ZN - Teren zieleni niskiej urządzonej, oraz przydomowych upraw ogrodniczo-warzywnych
Zlokalizowany w strefie ochronnej wału przeciwpowodziowego.

Istniejącą zabudowę kubaturową adaptuje się, bez możliwości rozbudowy i wymiany substancji.

Dojazd do istniejących budynków mieszkalnych wyłącznie od ulicy Porannej.

Obowiązują rygory wynikające z ustawy z dnia 24 października 1974 r. PRAWO WODNE (Dz. U. Nr 38, poz. 230 z późn. zm.).

02. U - Teren usług ogólnomiejskich

W stanie istniejącym pawilon usługowo-handlowy zlokalizowany częściowo w strefie ochronnej wału przeciwpowodziowego.

Ustala się zakaz rozbudowy istniejącego obiektu oraz lokalizacji wszelkich obiektów kubaturowych.

Wyklucza się możliwość realizacji funkcji usługowo-produkcyjnej i hurtowej.

Obowiązują rygory wynikające z ustawy z dnia 24 października 1974 r. PRAWO WODNE (Dz. U. Nr 38, poz. 230 z późn. zm.).

03. KP - Teren parkingu

W stanie istniejącym parking pawilonu usługowo-handlowego.

Wyklucza się lokalizację wszelkich obiektów kubaturowych z wyłączeniem urządzeń infrastruktury technicznej.

04. MN - Teren budownictwa mieszkaniowego jednorodzinnego

W stanie istniejącym zabudowany

Obowiązuje zakaz rozbudowy istniejących obiektów mieszkalnych.

Wyklucza się możliwość dalszej zabudowy działek obiektami kubaturowymi.

05. KLn - Projektowana droga zbiorcza osiedlowa

Szerokość w liniach rozgraniczających 12,0 m.

Szerokość jezdni 6,0 m.

Chodniki obustronne szerokości minimum 1,75 m, oddzielone od jezdni pasem zieleni.

Linię zabudowy dla projektowanych obiektów kubaturowych ustala się w odległości 12,0 m od krawężnika jezdni.

06. KLn - Istniejąca droga osiedlowa - ulica Poranna

Szerokość w liniach rozgraniczających 12,0 m.

Szerokość jezdni 6,0 m.

Chodniki obustronne szerokości minimum 1,75 m, oddzielone od jezdni pasem zieleni.

07. MN - Teren budownictwa mieszkaniowego jednorodzinnego

W stanie istniejącym zabudowany.

Wyklucza się możliwość realizacji nowych budynków mieszkalnych oraz nadbudowy obiektów istniejących.

Dopuszcza się realizację jednokondygnacyjnych budynków gospodarczych i garażowych o powierzchni zabudowy nie przekraczającej 35,0 m².

08. KLn - Droga osiedlowa - odcinek ulicy Porannej

Szerokość w liniach rozgraniczających 12,0 m.

Szerokość jezdni 6,0 m.

Chodniki obustronne szerokości minimum 1,75 m, oddzielone od jezdni pasem zieleni.

Linię zabudowy wyznaczają istniejące budynki mieszkalne.

Na odcinku działki usługowej parametr przestrzenny drogi ustala się na 5,0 m w liniach rozgraniczających.

09. MN - Teren budownictwa mieszkaniowego jednorodzinnego

W stanie istniejącym w przewadze niezabudowany, w części południowej położony w strefie ochronnej wału przeciwpowodziowego.

Warunki zabudowy:

Budynki parterowe z dachem stromym dwu lub wielospadowym umożliwiającym wykorzystanie poddasza na cele mieszkalne.

Wysokość zabudowy określa się na dwie kondygnacje nadziemne.

Poziom parteru maksymalnie 2,5 metra nad poziomem terenu.

Powierzchnia zabudowy budynków gospodarczych i garażowych nie może przekraczać 35,0 m².

W strefie ochronnej wału przeciwpowodziowego obowiązuje zakaz realizacji wszelkich obiektów budowlanych oraz rygory wynikające z ustawy z dnia 24 października 1974 r. PRAWO WODNE (Dz. U. Nr 38, poz. 230 z późn. zm.).

10. KDx - Projektowana droga dojazdowa do działek 19/4 i 19/5

Szerokość w liniach rozgraniczających 4,0 m.

11. MN - Teren budownictwa mieszkaniowego jednorodzinnego

Częściowo położony w strefie ochronnej wału przeciwpowodziowego.

W stanie istniejącym w przewadze zabudowany.

Gabaryty przestrzenne projektowanego budynku mieszkalnego w parametrach istniejących budynków.

W strefie ochronnej wału przeciwpowodziowego obowiązuje zakaz realizacji wszelkich obiektów budowlanych oraz rygory wynikające z ustawy z dnia 24 października 1974 r. PRAWO WODNE (Dz. U. Nr 38, poz. 230 z późn. zm.).

12. KLn - Projektowana lokalna droga osiedlowa

Szerokość w liniach rozgraniczających 12,0 m.

Szerokość jezdni 6,0 m.

Chodniki obustronne szerokości minimum 1,75 m, oddzielone od jezdni pasem zieleni.

Linię zabudowy dla projektowanych obiektów kubaturowych ustala się w odległości 12,0 m od krawężnika jezdni.

13. KDn - Projektowana droga osiedlowa

Szerokość w liniach rozgraniczających 8,0 m.

Szerokość jezdni 5,5 m.

Chodnik jednostronny szerokości min. 1,75 m.

Linię zabudowy dla projektowanych budynków mieszkalnych ustala się w odległości 22,0 m. od krawężnika jezdni, na działce nr 32/30 obr. nr 291 w odległości 12,0 m od krawężnika jezdni.

14. KDn - Projektowana droga osiedlowa dojazdowa, zakończona placem nawrotowym o wymiarach 12,5 m x 12,5 m

W stanie istniejącym końcowy fragment ulicy Kapielowej.

Szerokość w liniach rozgraniczających 8,0 metrów.

Szerokość jezdni 5,0 m.

Szerokość pasa ruchu 2,5 m.

Obustronne chodniki po 1,5 m.

15. KX - Projektowany ciąg pieszy, stanowiący dojazd do działki nr 15/14

Szerokość w liniach rozgraniczających 4,5 m.

16. KX - Projektowany ciąg pieszy

Szerokość w liniach rozgraniczających 4,0 m.

W stanie istniejącym droga gruntowa.

17. MN - Teren budownictwa mieszkaniowego jednorodzinnego

Teren całkowicie położony w strefie ochronnej wału przeciwpowodziowego.

Istniejącą zabudowę mieszkaniową adaptuje się trwale, bez możliwości jakiegokolwiek rozbudowy.

Obowiązują rygory wynikające z ustawy z dnia 24 października 1974 r. PRAWO WODNE (Dz. U. Nr 38, poz. 230 z późn. zm.).

18. ZN - Teren zieleni niskiej urządzonej

Położony w strefie ochronnej wału przeciwpowodziowego.

Obowiązuje zakaz lokalizacji wszelkich obiektów budowlanych oraz rygory wynikające ustawy z dnia 24 października 1974 r. PRAWO WODNE (Dz. U. Nr 38, poz. 230 późn. zm.).

2) ustalenia w zakresie infrastruktury technicznej:

- zaopatrzenie w wodę z miejskiej sieci wodociągowej,
- odprowadzenie ścieków do miejskiej sieci kanalizacyjnej,
- gospodarka odpadami w oparciu o miejskie służby komunalne z wywozem na miejskie wysypisko śmieci,
- zaopatrzenie w energię elektryczną z istniejącej sieci rozdzielczej niskiego napięcia,
- zaopatrzenie w ciepło z kotłowni indywidualnych, na bazie czystych ekologicznie paliw stałych,
- zaopatrzenie w gaz z istniejącej rozdzielczej sieci gazowniczej,
- teletechnika z istniejącej sieci teletechnicznej.

§ 5

Procentową stawkę opłat w obszarze objętym planem, związanych ze wzrostem wartości nieruchomości z tytułu uchwalenia planu określa się na 30% wzrostu tej wartości.

§ 6

W obszarze objętym niniejszą uchwałą tracą moc ustalenia zawarte w miejscowym planie ogólnego zagospodarowania przestrzennego Miasta Tarnowa uchwalonym uchwałą Nr XX/210/91 Rady Miejskiej w Tarnowie z dnia 30 grudnia 1991 r. (Dz. Urz. Woj. Tam. z 1992 r. Nr 1, poz. 6 z późn. zm.).

§ 7

Uchwała wchodzi w życie po upływie 14 dni od dnia ogłoszenia w Dzienniku Urzędowym Województwa Małopolskiego.

Przewodniczący
Rady Miejskiej
A. Zięba

TARNÓW – MIEJSCOWY PLAN ZAGOSPODAROWANIA PRZESTRZENNEGO**DZIELNICA KOSZYCE**

TEREN OGRANICZONY: UL. KRAKOWSA, UL. KĄPIELOWA, WAŁEM RZEKI BIAŁEJ

Załącznik
do uchwały Nr XXIII/380/2000
Rady Miejskiej w Tarnowie
z dnia 25 maja 2000 r.

MAPA SYTUACYJNO-WYSOKOŚCIOWA

SKALA 1:1000

Woj. małopolskie

Miasto: Tarnów

Obręb: 291





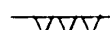
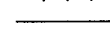






Działka: 32/31 i inne

Sekcja: 174.121.1332 (700), 174.121.1334 (719)

ORIENTACJA

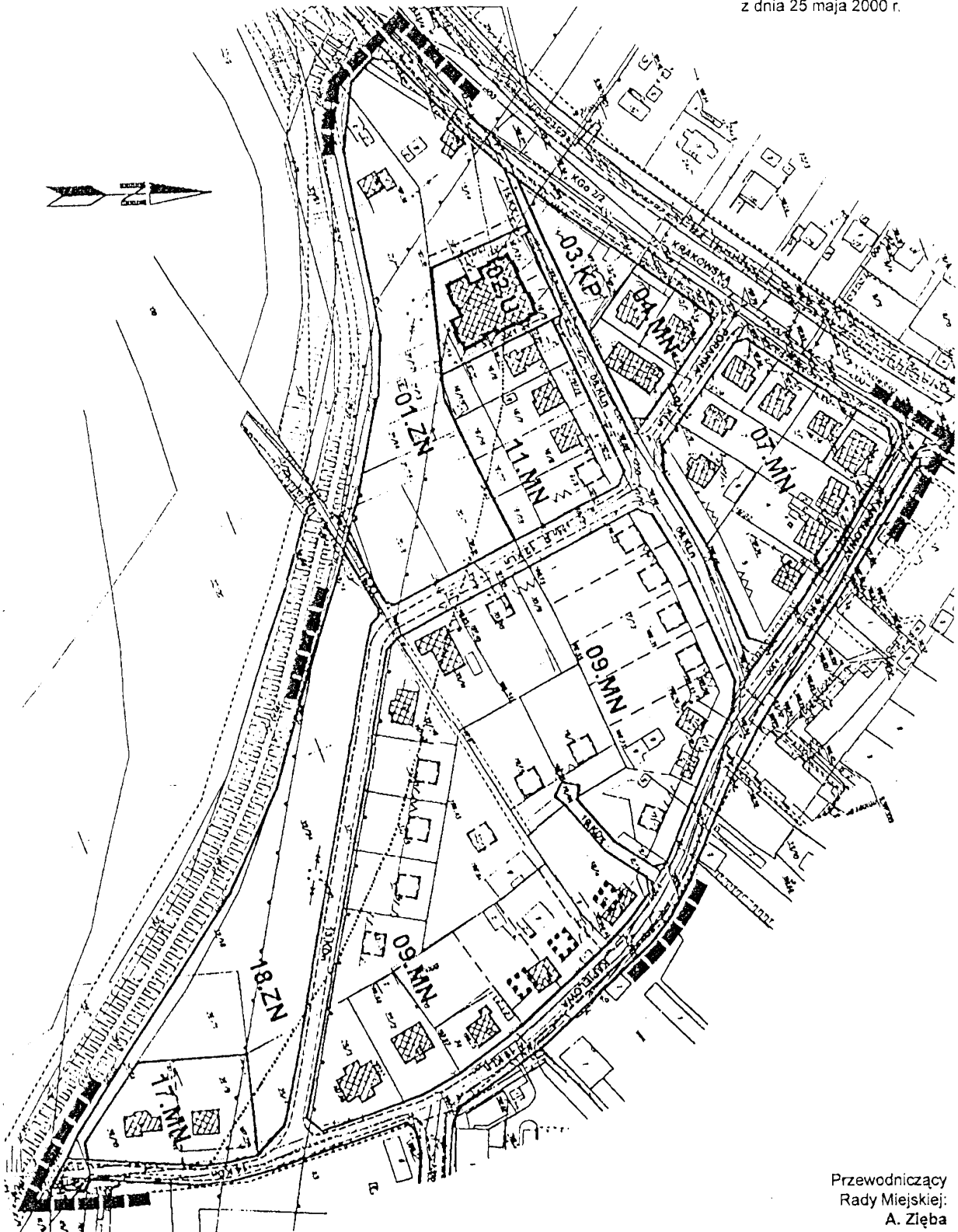


LEGENDA

-  GRANICA OPRACOWANIA
-  LINIE ROZGRANICZAJĄCE TERENU
-  STREFA OCHRONY WAŁU PRZECIWPOWODZIWEGO – 50 M
-  ODLEGŁOŚĆ TECHNICZNA OD LINII WN 110 kV
-  NIEPRZEKRACZALNA LINIA ZABUDOWY
-  ISTNIEJĄCE GRANICE PODZIAŁU DZIAŁEK
-  PROJEKTOWANE GRANICE PODZIAŁU DZIAŁEK
-  ISTNIEJĄCE BUDYNKI MIESZKALNE
-  ISTNIEJĄCY BUDYNEK USŁUGOWY
-  PROJEKTOWANE BUDYNKI MIESZKALNE
-  PROJEKTOWANE BUDYNKI MIESZKALNE (WYMIANA SUBSTANCJI)
-  ISTNIEJĄCE BUDYNKI GOSPODARCZE
- MN TERENY BUDOWNICTWA MIESZKALNEGO JEDNORODZINNEGO
- ZN TERENY ZIELENI NISKIEJ URZĄDZONEJ
- KGo DROGI GŁÓWNE OBSZAROWE
- KLn DROGI LOKALNE
- KDn DROGI OSIEDLOWE DOJAZDOWE
- KDx CIĄGI PIESZO-JEZDNE
- KX CIĄGI PIESZE

Przewodniczący
Rady Miejskiej:
A. Zięba

Załącznik
do uchwały Nr XXIII/380/2000
Rady Miejskiej w Tarnowie
z dnia 25 maja 2000 r.



Przewodniczący
Rady Miejskiej:
A. Zięba